



## Routedetails

**Van:** Rijksweg A13 0 - 9999  
3046 Rotterdam  
NL











**Naar:** Logement De Craecke  
Oudestraat 13  
4351 Veere  
NL

**Afstand:** 143,3 km.

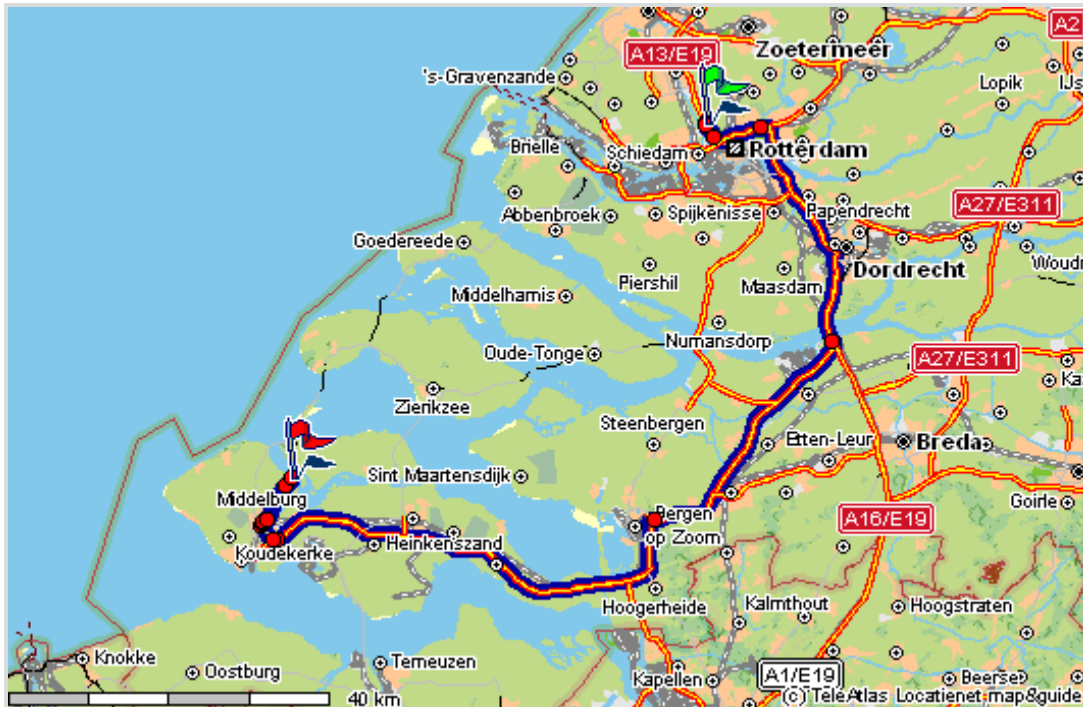
**Reisduur:** 01:27

## Routebeschrijving

|    |  |  |  |             |        |       |
|----|--|--|--|-------------|--------|-------|
| 1  |  | uw startpunt is:<br>vertrek in noord-oostelijke richting   |  |             | 0      | 00:00 |
| 2  |  | op N209\Doenkade na 270 m. links afslaan op A13/E19<br><b>richting aansluiting Berkel en Rodenrijs (11)</b>                              |  | A13 E19     | 0,27   | 00:00 |
| 3  |  | bij knooppunt Kleinpolderplein (13) schuin links aanhouden naar A20/E25/E19\Rijksweg A20<br><b>volg aanwijzingen</b>                     |  | A20 E25/E19 | 2,44   | 00:01 |
|    |  | Ring Rotterdam (oost) Dordrecht<br>Utrecht Havens 100-200  |  |             |        |       |
| 4  |  | bij splitsing van autosnelwegen Terbregseplein schuin rechts aanhouden naar A16/E19<br><b>volg aanwijzingen</b>                          |  | A16 E19     | 8,87   | 00:05 |
|    |  | Ring Rotterdam Dordrecht Breda<br>Havens 100-200   |  |             |        |       |
| 5  |  | bij splitsing van autosnelwegen Klaverpolder rechts aanhouden op A59/A17<br><b>volg aanwijzingen</b>                                     |  | A59 A17     | 40,29  | 00:23 |
|    |  | Moerdijk Roosendaal Bergen op Zoom Antwerpen (haven)   |  |             |        |       |
| 6  |  | bij splitsing van autosnelwegen Zoomland (27) verder op A58/E312<br><b>volg aanwijzingen</b>   |  | A58 E312    | 74,39  | 00:41 |
|    |  | Bergen op Zoom Steenberghe Bergen op Zoom-Noord  |  |             |        |       |
| 7  |  | bij aansluiting Middelburg (39) neem rechter rijstrook van A58/E312, verder op N57<br>Middelburgse Schroeweg<br><b>volg aanwijzingen</b> |  | N57         | 132,69 | 01:12 |
|    |  | Vlissingen-Oost Middelburg Domburg   |  |             |        |       |
| 8  |  | op A58/E312 na 520 m. schuin rechts aanhouden naar N57\Middelburgse Schroeweg<br><b>volg aanwijzingen</b>                                |  | N57         | 133,21 | 01:12 |
|    |  | Middelburg Domburg   |  |             |        |       |
| 9  |  | op N57\Schroeweg na 2430 m. rechts afslaan naar Kanaalweg  |  |             | 135,64 | 01:16 |
| 10 |  | op Kanaalweg na 340 m. links afslaan naar Stationsstraat<br><b>richting Zanddijk</b>   |  |             | 135,98 | 01:16 |
| 11 |  | op Stationsstraat na 250 m. rechts afslaan naar Houtkaai<br><b>richting Zanddijk</b>   |  |             | 136,23 | 01:17 |

|    |   |   |   |             |        |       |
|----|---|---|---|-------------|--------|-------|
| 12 |  | op Rouaansekaai na 610 m. rechts afslaan naar Rotterdamsekaai<br><b>richting Zanddijk</b>   |  |             | 136,84 | 01:18 |
| 13 |  | op Rotterdamsekaai na 70 m. links afslaan naar N663\Nederstraat<br><b>richting Zanddijk</b> |  |             | 136,91 | 01:18 |
| 14 |  | op N663\Veerseweg na 4980 m. rotonde oprijden   |  | <b>N663</b> | 141,89 | 01:24 |
| 15 |  | neem eerste afslag op de rotonde naar Veerseweg<br><b>richting Veere</b>                    |  | Veerseweg   | 141,9  | 01:24 |
| 16 |  | u bent gearriveerd op het eindpunt: Oudestraat  |  |             | 143,32 | 01:27 |

## Kaart



**actuele verkeersinformatie bel  
0900-LOCATIE 0900-5622843 (45 cpm)**

## Detailmap

