



Routedetails

























Van: Rijksweg A27 0 - 9999
4817 Breda
NL

Naar: Logement De Craecke
Oudestraat 13
4351 Veere
NL

Afstand: 128,1 km.

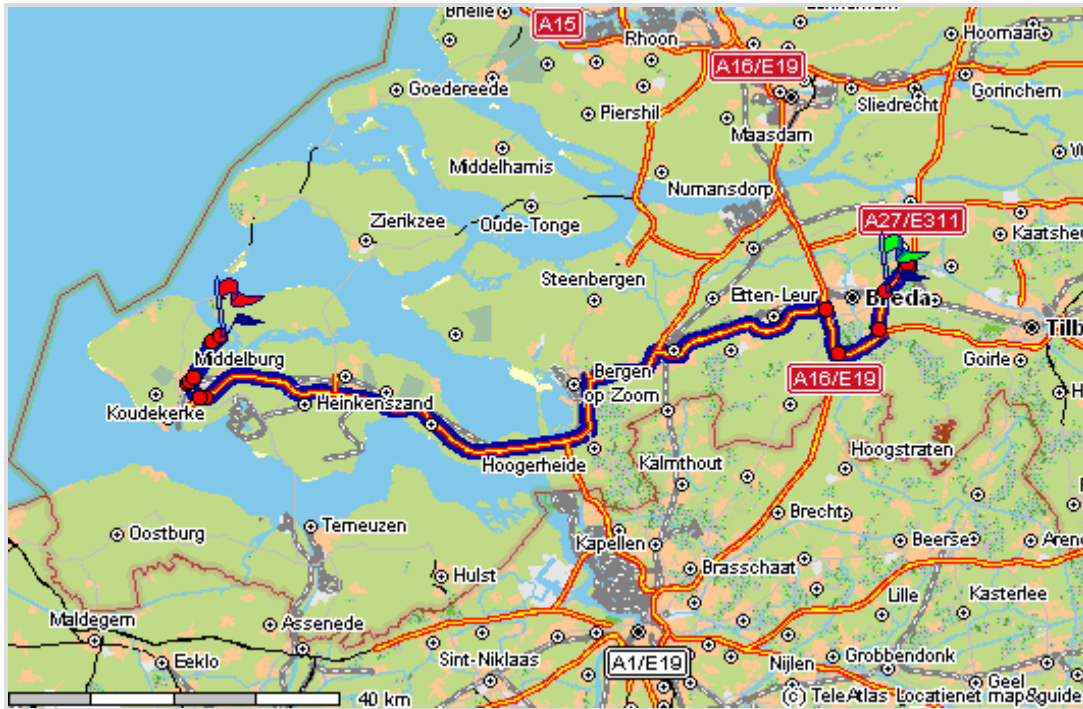
Reisduur: 01:20

Routebeschrijving

- | | | | | | | |
|----|---|--|--|--|--------|-------|
| 1 |  | uw startpunt is:
vertrek in noord-oostelijke richting | | | 0 | 00:00 |
| 2 |  | bij aansluiting Oosterhout-Zuid (17) neem
rechter rijstrook van A27/E311\Rijksweg A27,
verder op N631\Vijf Eikenweg volg
aanwijzingen |  N631 | | 3,89 | 00:02 |
| | | Vijf Eiken Oosterhout-Zuid | | | | |
| 3 |  | op A27/E311\Rijksweg A27 na 450 m. rechts
afslaan naar N631\Vijf Eikenweg |  N631 | | 4,34 | 00:02 |
| 4 |  | op N631\Vijf Eikenweg na 260 m. keren op
N631\Vijf Eikenweg
richting knooppunt St.Annabosch |  N631 | | 4,60 | 00:02 |
| 5 |  | op N631\Europaweg na 350 m. links afslaan
op A27/E311\Rijksweg A27
richting knooppunt St.Annabosch |  A27  E311 | | 4,95 | 00:03 |
| 6 |  | bij knooppunt St.Annabosch verder op
A58/E312/A27 volg aanwijzingen |  A58  E312/A27 | | 14,19 | 00:08 |
| | | Roosendaal Antwerpen | | | | |
| 7 |  | op A58/E312/A27 na 6320 m. rechts
aanhouden op A58/E312/E19/A16 volg
aanwijzingen |  A58  E312/E19/A16 | | 20,51 | 00:12 |
| | | Roosendaal Vlissingen Rotterdam | | | | |
| 8 |  | op A58/E312/E19/A16 na 5990 m. rechts
aanhouden op A58/E312
richting splitsing van autosnelwegen De
Stok |  A58  E312 | | 26,50 | 00:16 |
| 9 |  | bij aansluiting Middelburg (39) neem rechter
rijstrook van A58/E312, verder op N57
Middelburgse Schroeweg volg
aanwijzingen |  N57 | | 117,46 | 01:05 |
| | | Vlissingen-Oost Middelburg
Domburg | | | | |
| 10 |  | op A58/E312 na 520 m. schuin rechts
aanhouden naar N57\Middelburgse
Schroeweg volg aanwijzingen |  N57 | | 117,98 | 01:05 |
| | | Middelburg Domburg | | | | |
| 11 |  | op N57\Schroeweg na 2430 m. rechts afslaan
naar Kanaalweg |  | | 120,41 | 01:09 |

- | | | | | | |
|----|---|---|-------------|--------|-------|
| 12 |  op Kanaalweg na 340 m. links afslaan naar Stationsstraat
richting Zanddijk |  | | 120,75 | 01:09 |
| 13 |  op Stationsstraat na 250 m. rechts afslaan naar Houtkaai
richting Zanddijk |  | | 121,00 | 01:10 |
| 14 |  op Rouaansekaai na 610 m. rechts afslaan naar Rotterdamsekaai
richting Zanddijk |  | | 121,61 | 01:11 |
| 15 |  op Rotterdamsekaai na 70 m. links afslaan naar N663\Nederstraat
richting Zanddijk |  | | 121,68 | 01:11 |
| 16 |  op N663\Veerseweg na 4980 m. rotonde oprijden |  | N663 | 126,66 | 01:17 |
| 17 |  neem eerste afslag op de rotonde naar Veerseweg
richting Veere |  | Veerseweg | 126,67 | 01:17 |
| 18 |  u bent gearriveerd op het eindpunt:
Oudestraat 13: Logement De Craecke |  | | 128,10 | 01:20 |

Kaart



Detailmap

